


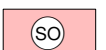





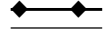














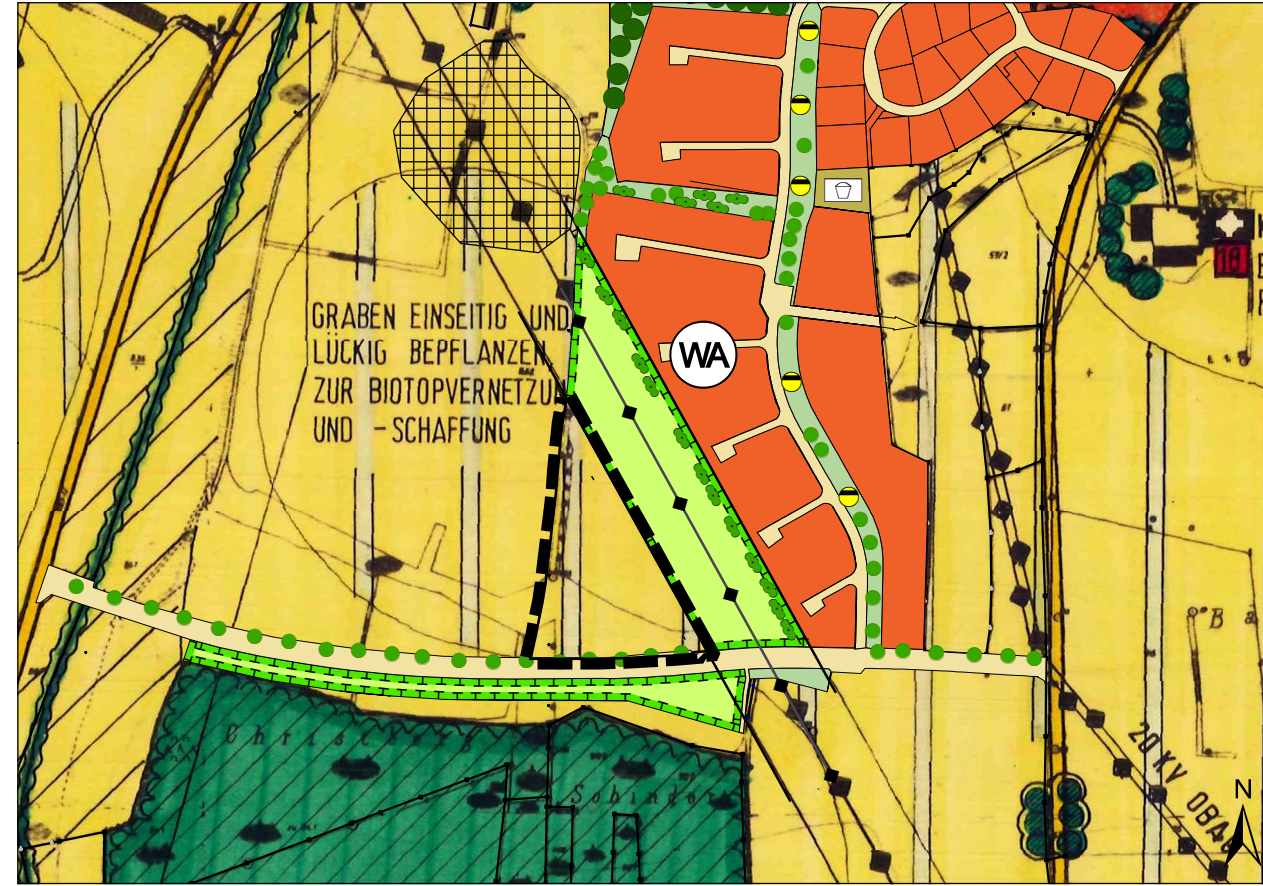


## ZEICHENERKLÄRUNG

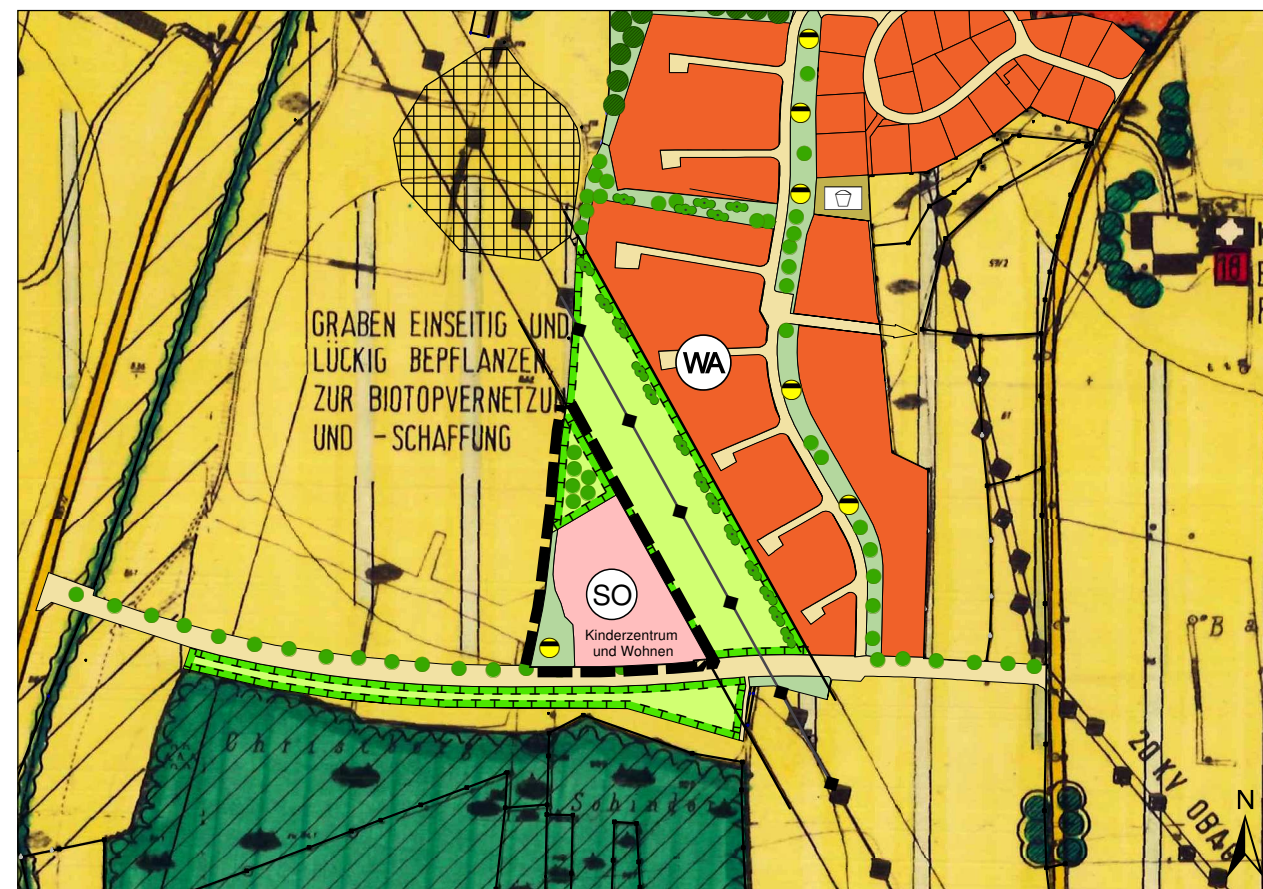
BESTAND FORTSCHREIBUNG

		GELTUNGSBEREICH DES DECKBLATTES
		ALLGEMEINES WOHNGEBIET
		SONSTIGES SONDERGEBIET, KINDERZENTRUM UND WOHNEN
		GRÜNFLÄCHE: SPIELPLATZ
		GRÜNFLÄCHE
		HAUPTVERKEHRSSTRASSE
		SONSTIGE STRASSEN UND WEGE
		HOCHSPANNUNGSFREILEITUNG MIT SCHUTZSTREIFEN
		REGENWASSERRÜCKHALTUNG
		FLÄCHEN FÜR DIE LANDWIRTSCHAFT
		BIOTOPMANGELFLÄCHE
		AUSGLEICHSFLÄCHE
		BÄUME
		ORTSRANDEINGRÜNUNG
		FLÄCHEN FÜR DIE FORSTWIRTSCHAFT
		BACHLAUF MIT ANWENDUNG DES WIESENRANDSTREIFENPROGRAMMS
		BODENDENKMAL (NACHRICHTLICHE ÜBERNAHME DES BAYERISCHEN LANDESAMTES FÜR DENKMALPFLEGE)
		FLURGRENZEN
		GEBÄUDEBESTAND

## FLÄCHENNUTZUNGSPLAN / LANDSCHAFTSPLAN - BESTAND



## FLÄCHENNUTZUNGSPLAN / LANDSCHAFTSPLAN - FORTSCHREIBUNG



ORT: ALTFRAUNHOFEN

M 1:5.000

ÄNDERUNG: AUSWEISUNG VON SONDERGEBIET, KINDERZENTRUM UND WOHNEN

# FLÄCHENNUTZUNGSPLAN LANDSCHAFTSPLAN

## ALTFRAUNHOFEN DECKBLATT NR. 14

GEMEINDE  
LANDKREIS  
REGIERUNGSBEZIRK

ALTFRAUNHOFEN  
LANDSHUT  
NIEDERBAYERN

Verfahrensvermerke:  
 Änderungsbeschluss: vom 11.08.2020  
 Beteiligung der Bürger: vom 09.09.2020 bis 09.10.2020  
 Fachstellenanhörung: vom 09.09.2020 bis 09.10.2020  
 Öffentliche Auslegung: vom 14.03.2022 bis 15.04.2022  
 Feststellungsbeschluss: vom .....

Genehmigung:

Das Landratsamt Landshut hat die Fortschreibung des FNP/  
 LP mit Bescheid vom ..... Nr. ....  
 gemäß § 6 BauGB genehmigt.

Landshut,

Inkrafttreten:

Das Deckblatt wurde am ..... gemäß  
 § 6 Abs. 5 BauGB ortsüblich bekannt gemacht. Das  
 Deckblatt ist damit rechtswirksam.

Altfraunhofen,

.....  
 1. Bürgermeister

Planung	<b>KomPlan</b> Ingenieurbüro für kommunale Planungen Leukstraße 3 84028 Landshut Fon: 0871/974087-0 Fax: 0871/974087-29 Mail: info@komplan-landshut.de  Dipl. Ing. (FH) D. Maroski Landschaftsarchitektin/ Stadtplanerin F. Bauer
Planungsträger	VG Altfraunhofen Gemeinde Altfraunhofen Rathausplatz 1 84169 Altfraunhofen 
Maßstab	Planzeichnung M 1:5.000
Stand	24.02.2021 - Entwurf



Bearbeitung	Aug 2020	Alv
Geändert Anlass:		
§§ 3 und 4 Abs. 1 BauGB	24.02.2021	Alv
§§ 3 und 4 Abs. 2 BauGB	17.08.2021	SW
19-1187_FNP_D		